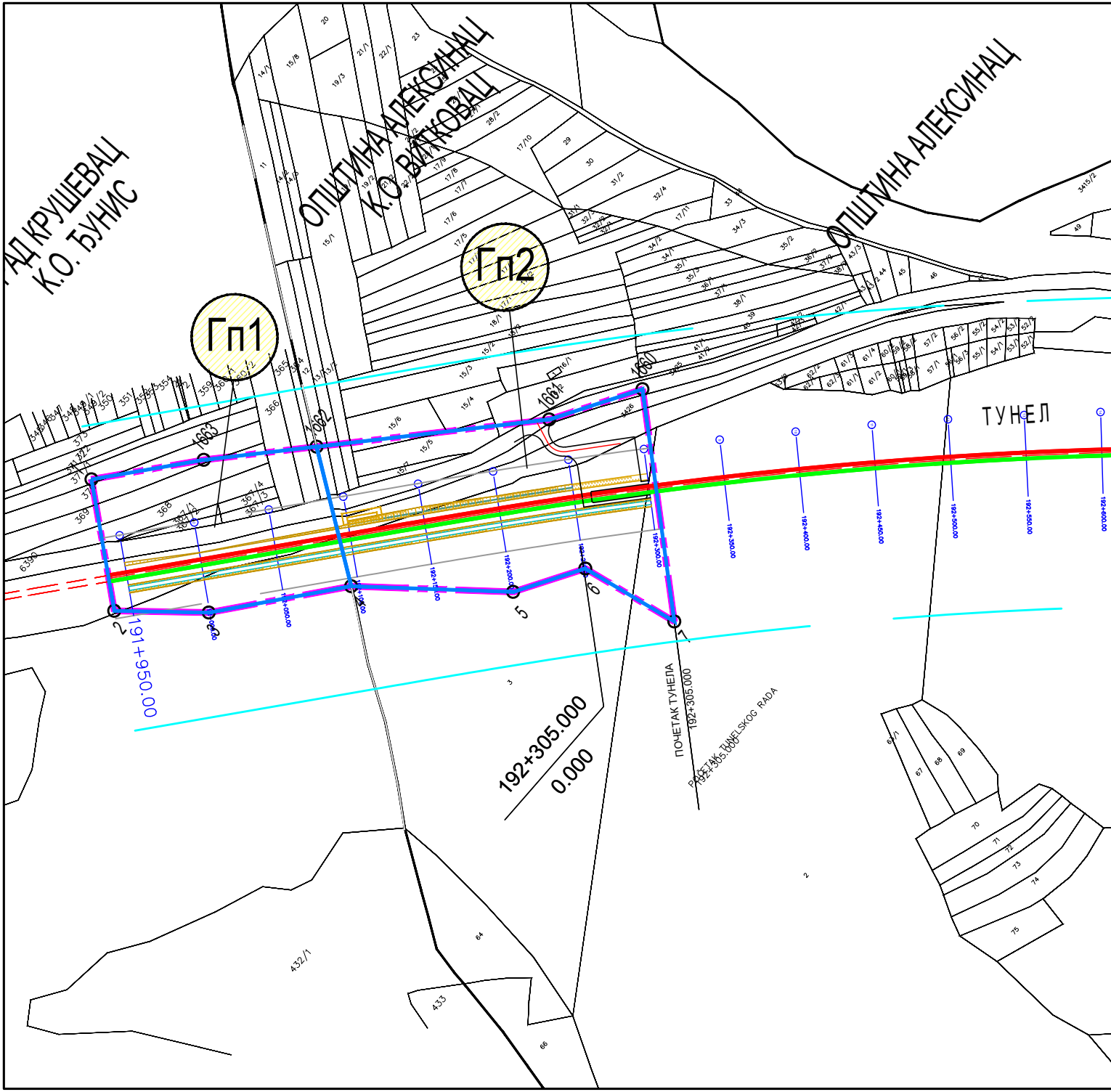
АД КРУШЕВАЦ
К.О. ЂУНИС
ОПШТИНА АЛЕКСИНАЦ
К.О. ВИТКОВАЦ
ОПШТИНА АЛЕКСИНАЦ
Гп1
Гп2
ТУНЕЛ
1663
1682
1661/2
1660
1
2
3
4
5
6
7
191+950.00
192+050.00
192+150.00
192+200.00
192+300.00
192+350.00
192+400.00
192+450.00
192+500.00
192+550.00
192+600.00
192+305.000
0.000
ПОЧЕТАК ТУНЕЛА
192+305.000
POČETAK TUNELSKOG RADA
192+305.000
6390
432/1
433
64
66
2
3

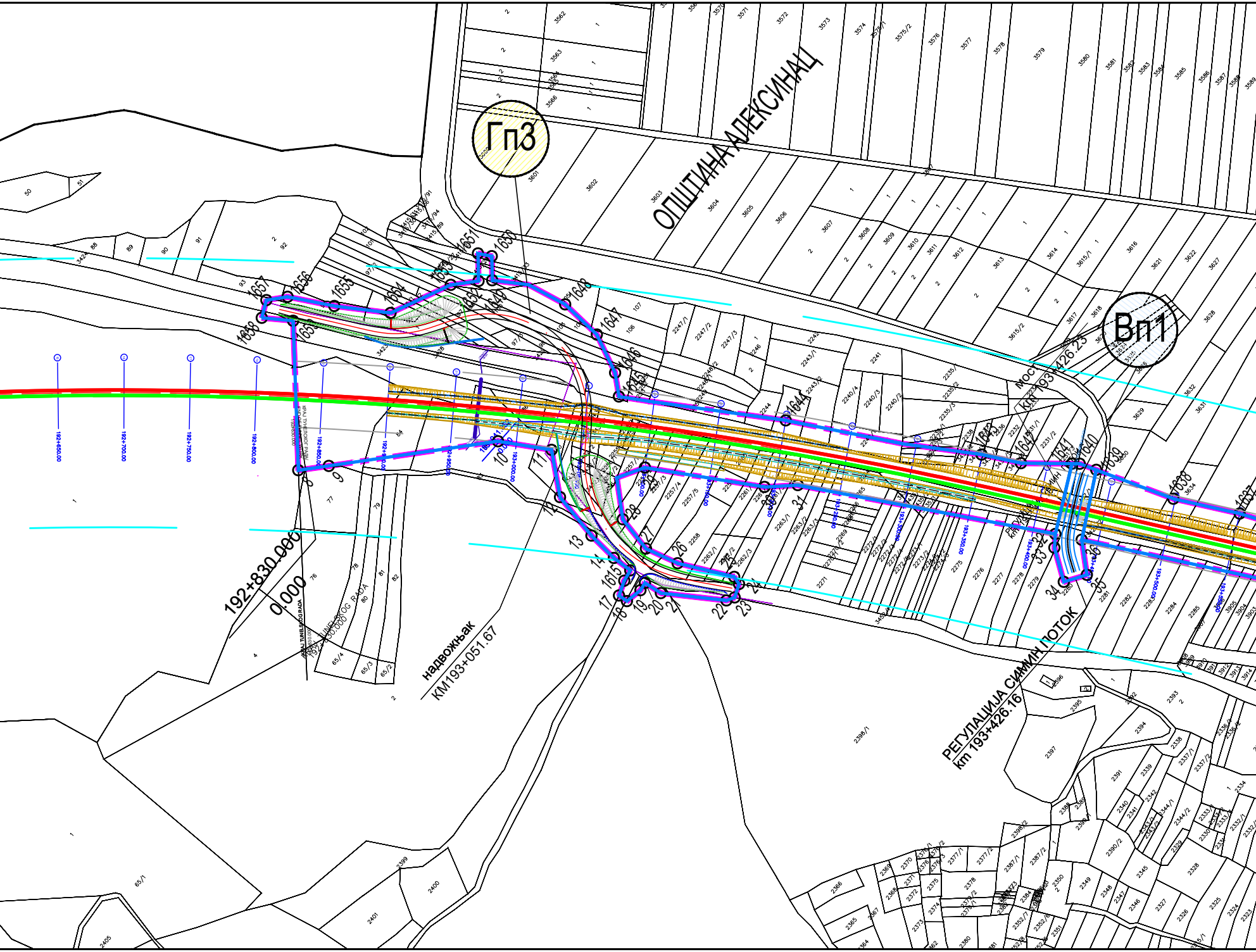
Гп3
ОПШТИНА АЛЕКСИНАЦ
Вп1
мост
km 193+426.25
192+650.00
192+700.00
192+750.00
192+800.00
192+830.000
0.000
KRAJ TUNELSKOG RADA
192+830.000
надвожњак
КМ193+051.67
РЕГУЛАЦИЈА СИМИН ПОТОК
km 193+426.16
1657
1656
1655
1654
1653
1652
1651
1650
1649
1648
1647
1646
1645
1644
1643
1642
1641
1640
1639
1638
1637
1658
1659
8
9
10
11
12
13
14
15
16
17
18
19
20
21
22
23
24
25
26
27
28
29
30
31
32
33
34
35
36

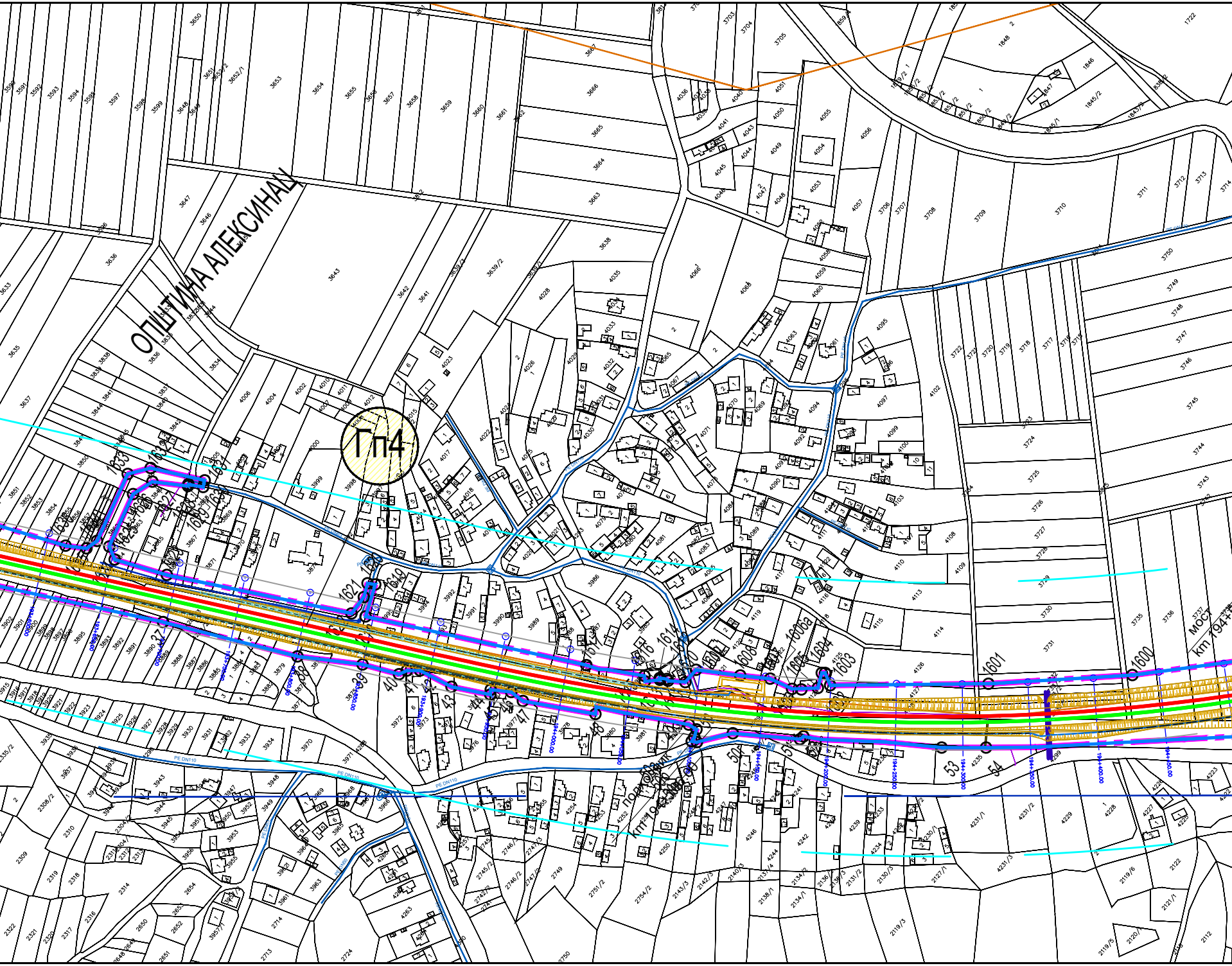
ОПШТИНА АЛЕКСИНАЦ
Гп4
МОСТ
km 194+
PE DN110
194+250.00
194+300.00
194+400.00
194+450.00
1600
1601
1603
1604
1605
1606a
1608
1614
1616
1617
1619
1620
1621
1631
1632
1633
37
38
39
40
41
42
43
44
45
46
47
48
50
51
53
54

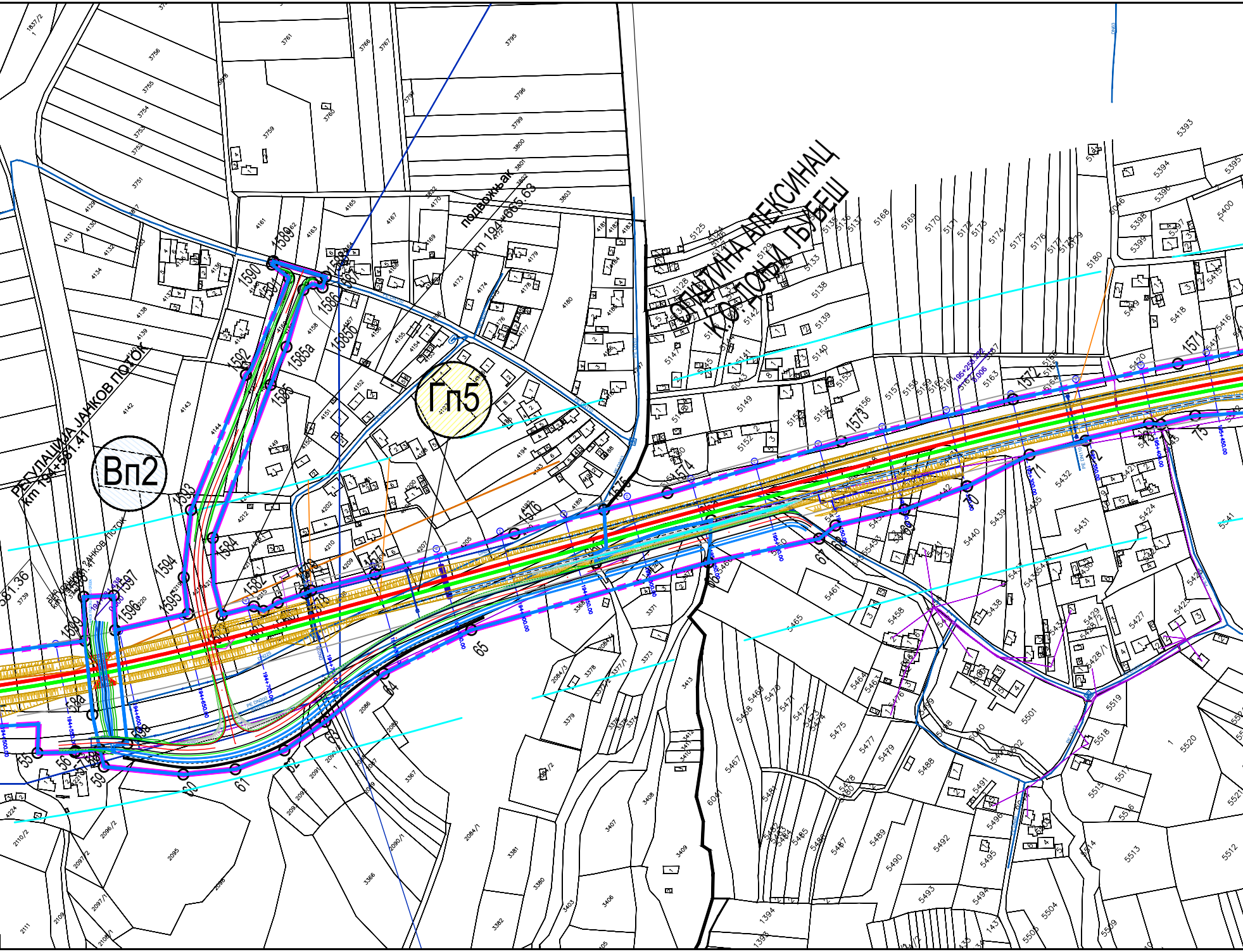
ОПШТИНА АЛЕКСИНАЦ
К.О. ДОЊИ ЉУБЕШ
Гп5
Вп2
РЕГУЛАЦИЈА ЈАНКОВ ПОТОК
km 194+581.41
ЈАНКОВ ПОТОК
подвожњак
km 194+665.63
581.36
1571
1572
1573
1574
1575
1576
1577
1578
1579
1580
1581
1582
1583
1584
1585
1585a
1586
1587
1588
1589
1590
1591
1592
1593
1594
1595
1596
1597
1598
1599
55
56
58
58a
59
60
61
62
63
64
65
66
67
68
69
70
71
72
73
194+500.00
194+550.00
194+600.00
194+650.00
194+700.00
194+750.00
194+800.00
194+850.00
194+900.00
194+950.00
195+000.00
195+050.00
195+100.00
195+150.00
195+200.00
195+250.00
195+300.00
195+350.00
195+400.00
195+450.00
PE DN200

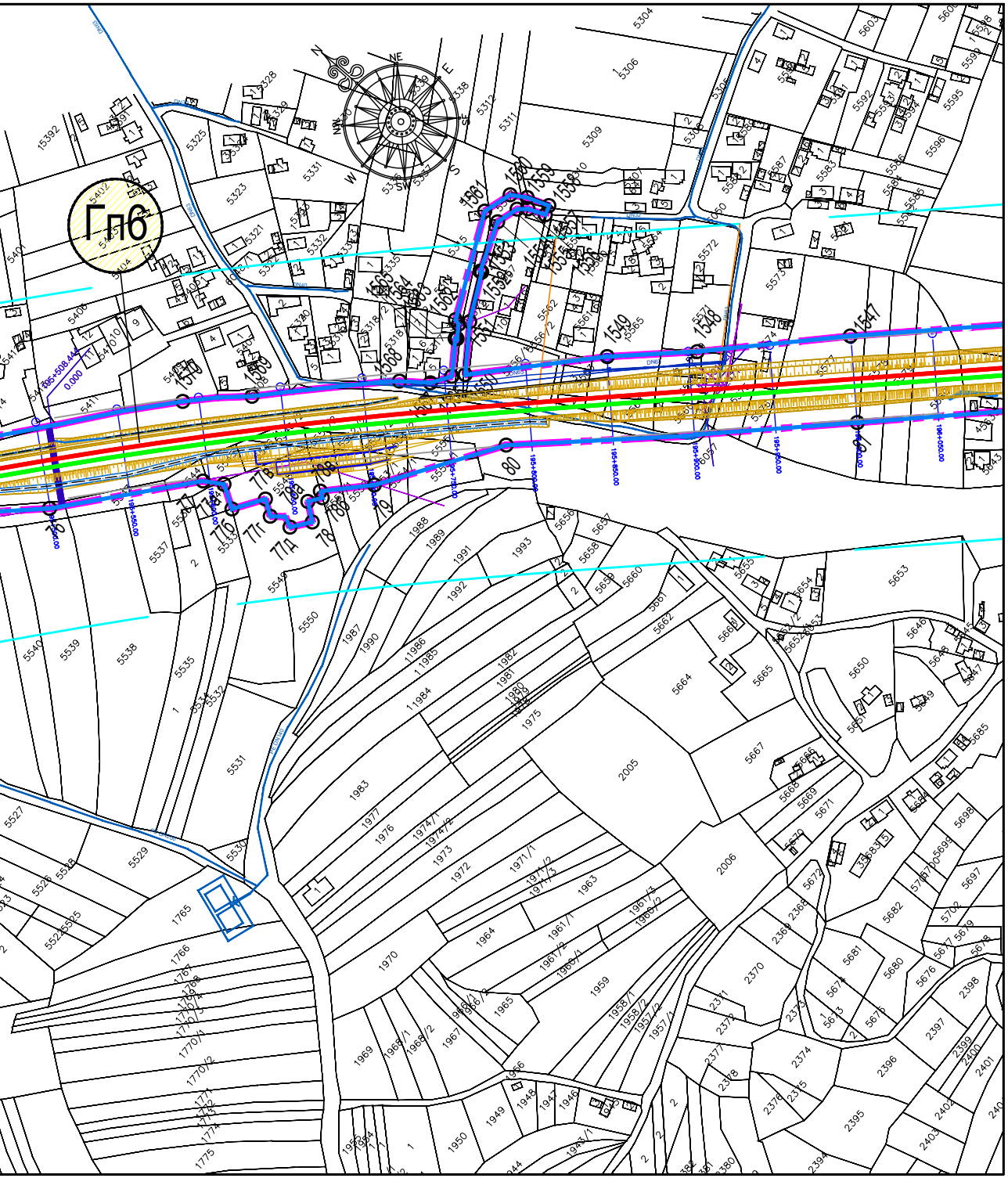
Гп6
N
NE
E
SE
S
SW
W
NW

ЛЕГЕНДА

- Граница јединице локалне самоуправе
- Граница КО
- Граница детаљне разраде = Регулациона линија железничке инфраструктуре
- Граница парцеле јавне намене
- Инфраструктурни појас
- Заштитни пружни појас
- ○ 294 Аналитичко-геодетске тачке границе дет.разраде и грађевинских и водних парцела

ОЗНАКА ПОВРШИНА ЈАВНЕ НАМЕНЕ

- Гп8 Грађевинске парцеле
- Вп6 Парцеле водног земљишта

САОБРАЋАЈНЕ ПОВРШИНЕ

Железничка пруга

- Десни колосек
- Леви колосек
- 195+500.00 Стационажа десног колосека

Друмски саобраћај

- Јавне саобраћајнице улице у насељима приступне саобраћајнице
- Сервисни пут

УКРШТАЊА СА ИНФРАСТРУКТУРНИМ СИСТЕМИМА

Електроенергетска инфраструктура

- ДВ 400kV
- ДВ 220kV
- ДВ 110kV
- ДВ 35kV
- ДВ 10kV

ТК инфраструктура

- ТК инсталације

Гасоводна инфраструктура

- Магистрални гасовод МОР 50 bar (челик)
- Дистрибутивни гасовод МОР 16 bar (челик)
- Дистрибутивни гасовод МОР 4 bar (челик)

Хидротехничка инфраструктура

- Регулација водних токова
- Канал
- Водовод постојећи
- Водовод планирани
- ФК постојећа
- ФК планирана
- Кишна канализација постојећа
- Кишна канализација планирана
- 156+303.50 Стационажа укрштања са инфраструктурним систем
- УП6-л Упојна поља

РЕПУБЛИКА СРБИЈА

ПРОСТОРНИ ПЛАН ПОДРУЧЈА ПОСЕБНЕ НАМЕНЕ ИНФРАСТРУКТУРНОГ КОРИДОРА ЖЕЛЕЗНИЧКЕ ПРУГЕ БЕОГРАД - НИШ

Тематска карта бр.1

ДЕТАЉНА РЕГУЛАЦИЈА СА ЕЛЕМЕНТИМА СПРОВОЂЕЊА

Лист 1

Министарство грађевинарства,саобраћаја и инфраструктуре

____

Овлашћено лице

0 25 50 100 m

Р 1:2500

Деоница Ћунис - Трупале
km 191+937,96 - km 229+734,68

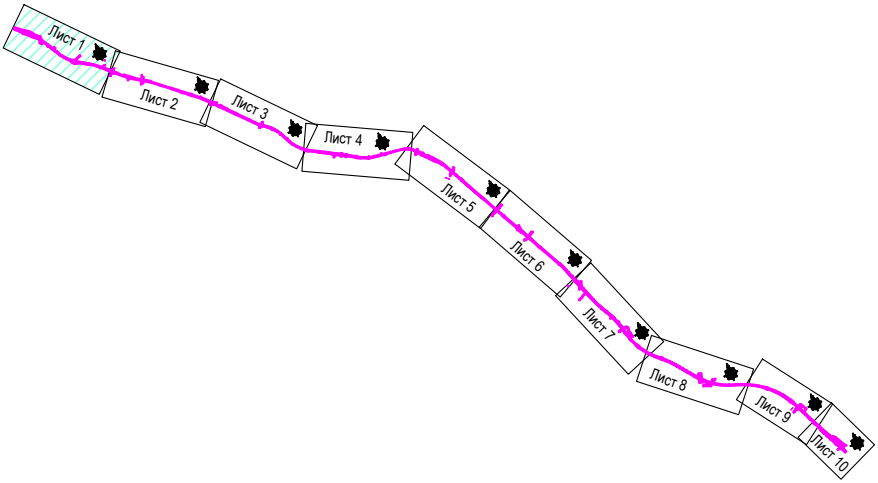
Лист 1
Лист 2
Лист 3
Лист 4
Лист 5
Лист 6
Лист 7
Лист 8
Лист 9
Лист 10

„Службени гласник РС", број 91 / 2024